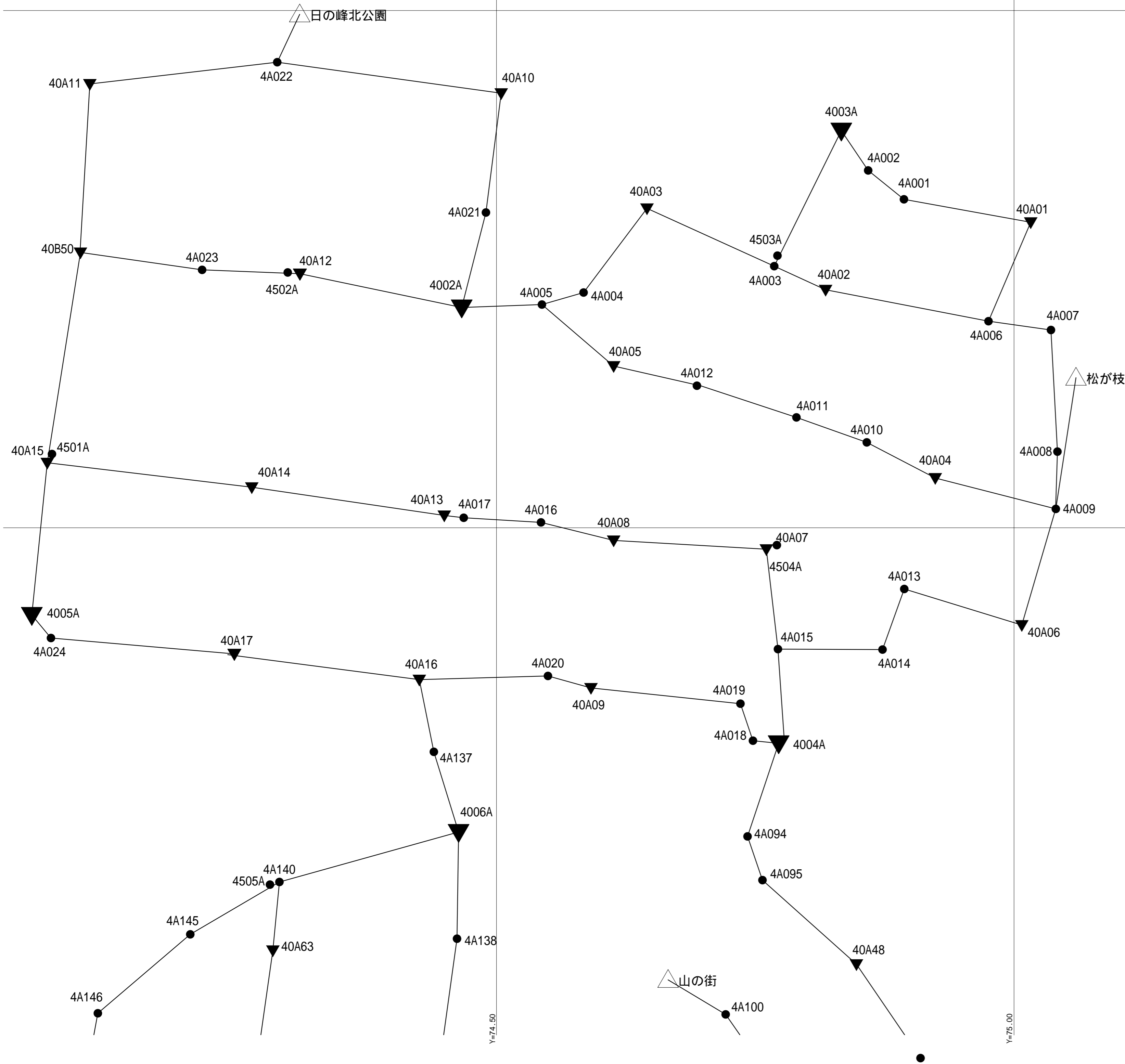


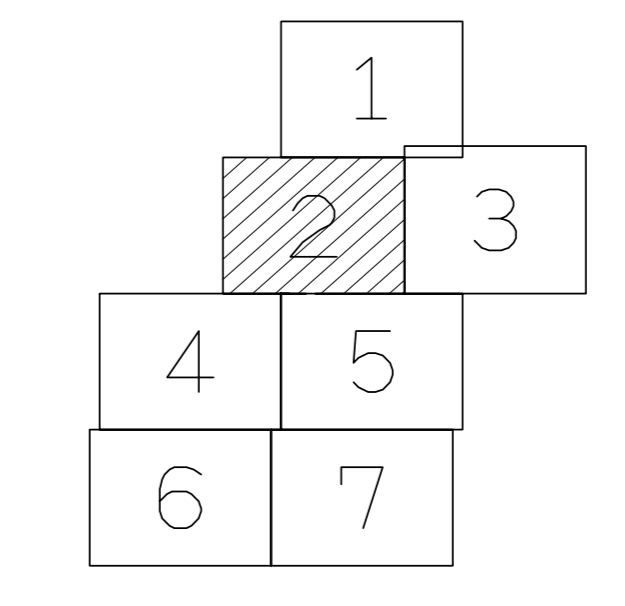


平成17年度 都市再生街区多角点網図(1)
 兵庫県神戸市北区第4地区
 縮尺1/2500 (箕谷)
 正和設計株式会社

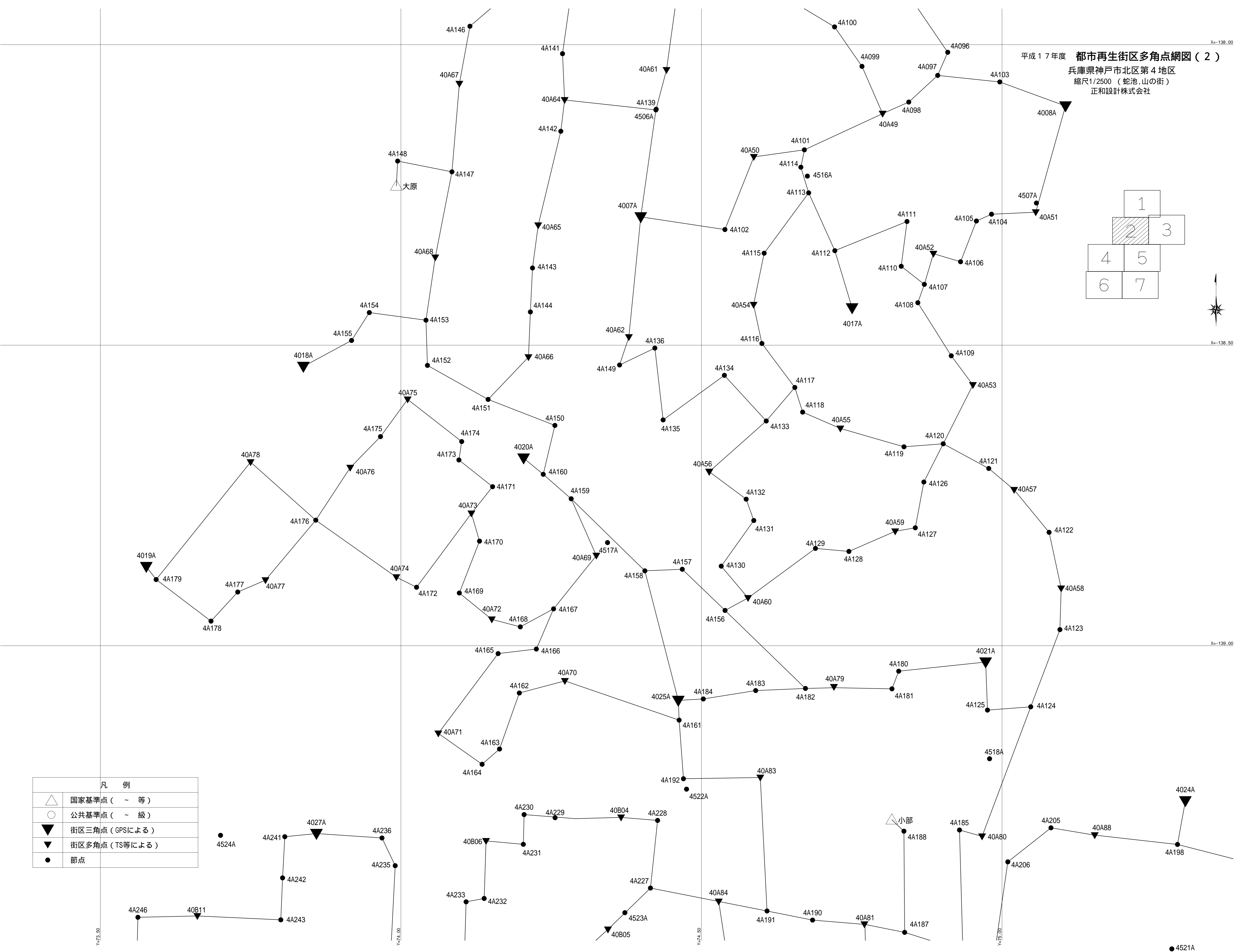


凡 例	
△	国家基準点(- 等)
○	公共基準点(- 級)
▼	街区三角点(GPSによる)
▼	街区多角点(TS等による)
●	節点

平成17年度 都市再生街区多角点網図(2)
 兵庫県神戸市北区第4地区
 縮尺1/2500 (蛇池, 山の街)
 正和設計株式会社



凡 例	
	国家基準点 (~ 等)
	公共基準点 (~ 級)
	街区三角点 (GPSによる)
	街区多角点 (TS等による)
	節点



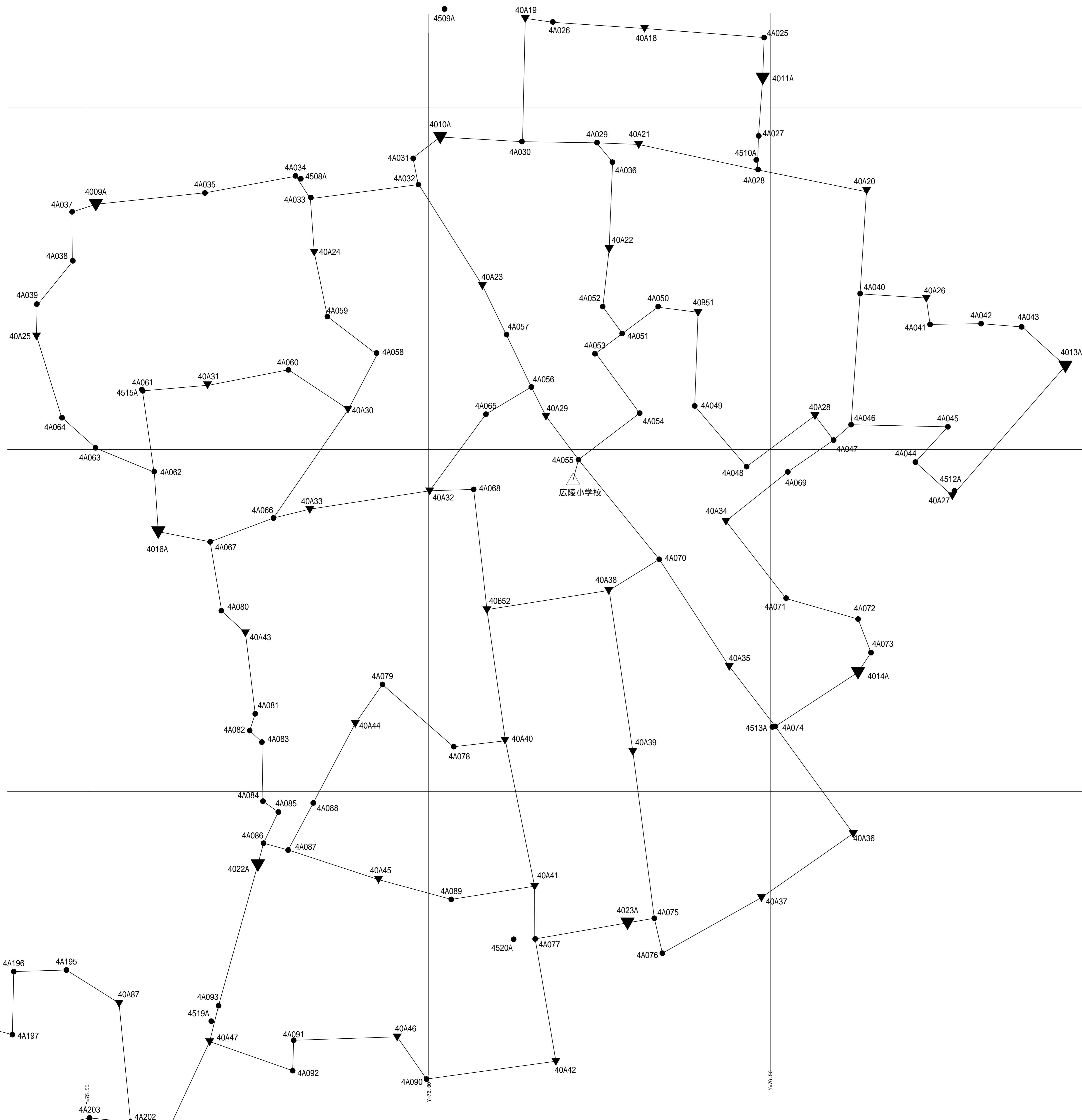
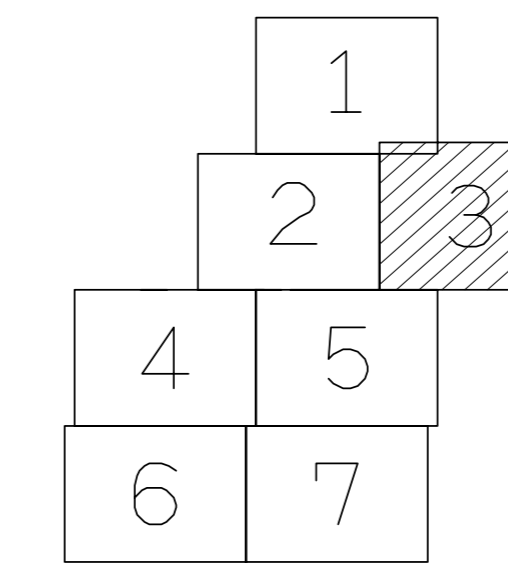
●4521A

平成17年度 都市再生街区多角点網図(3)

兵庫県神戸市北区第4地区

縮尺1/2500 (箕谷, 谷上, 山の街, 南山)

正和設計株式会社



凡 例	
△	国家基準点(- 等)
○	公共基準点(- 級)
▽	街区三角点(GPSによる)
▼	街区多角点(TS等による)
●	節点

X=138.00

X=138.50

X=139.00

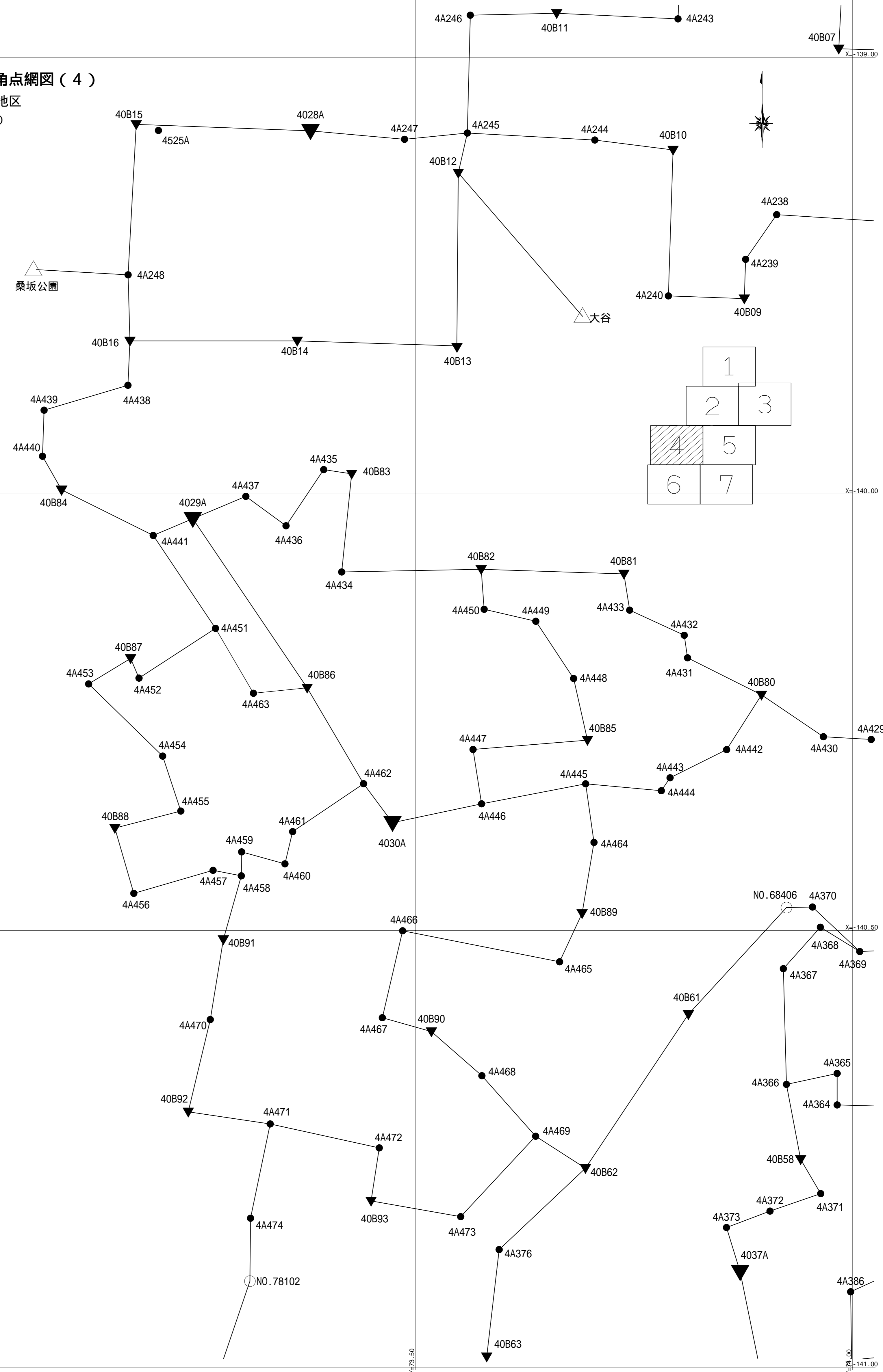
Y=77.00

Y=76.50

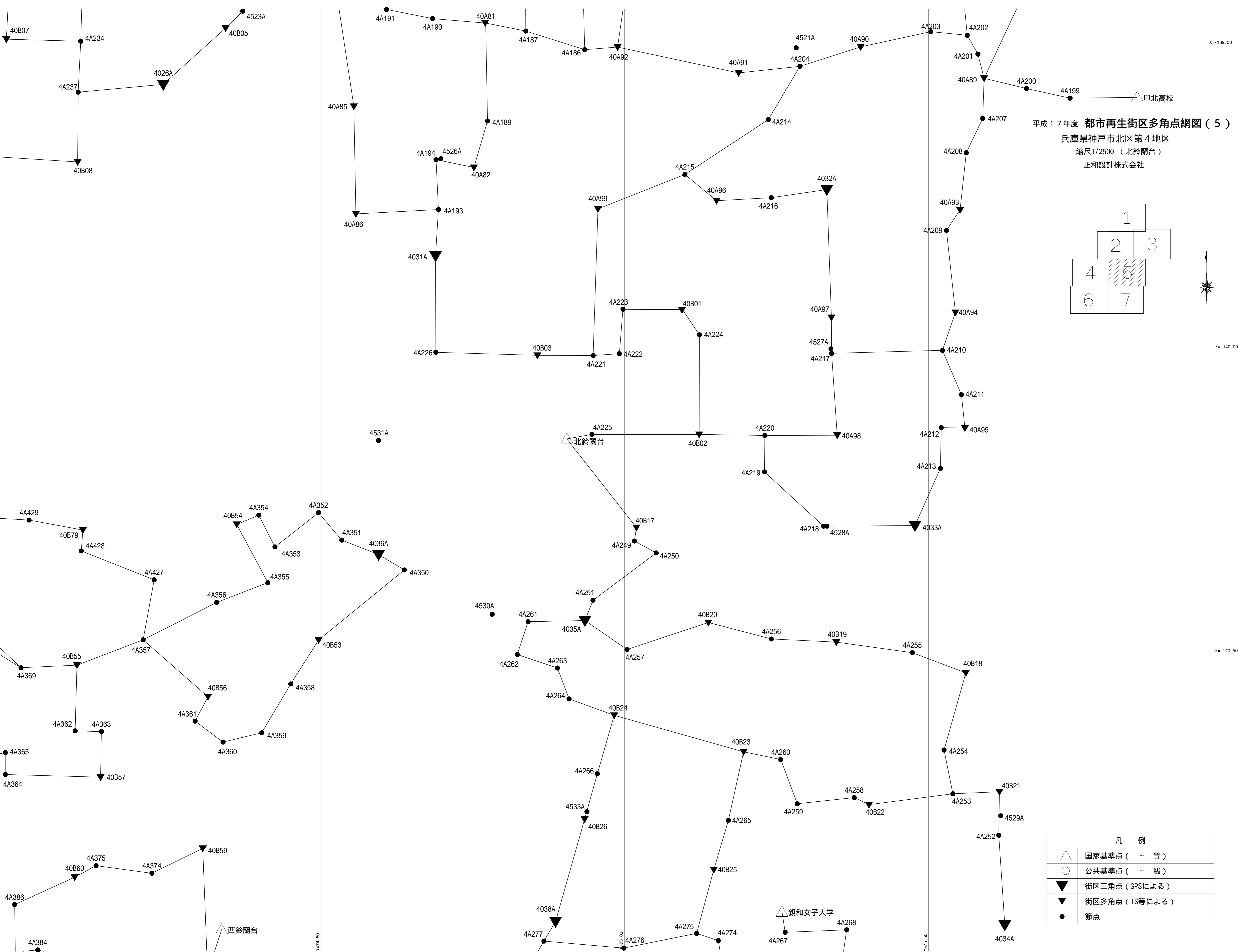
Y=76.00

Y=75.50

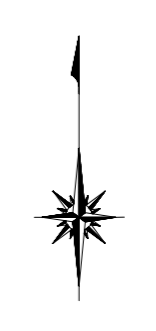
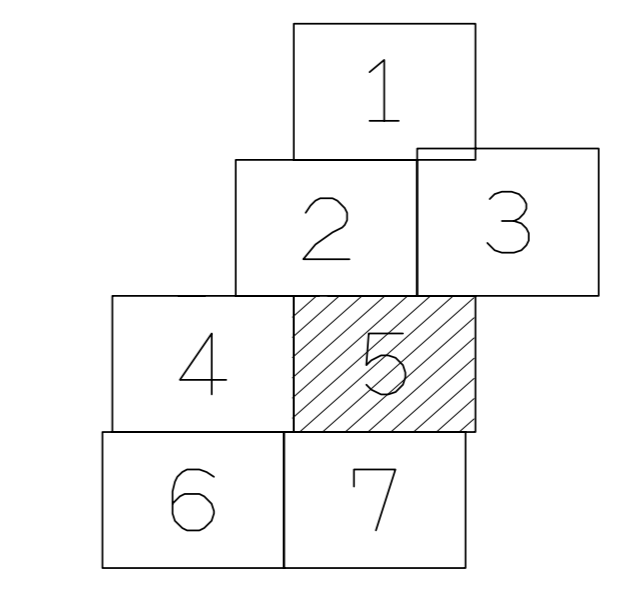
平成17年度 都市再生街区多角点網図(4)
 兵庫県神戸市北区第4地区
 縮尺1/2500 (北五葉)
 正和設計株式会社



凡 例	
△	国家基準点 (- 等)
○	公共基準点 (- 級)
▼	街区三角点 (GPSによる)
▼	街区多角点 (TS等による)
●	節点


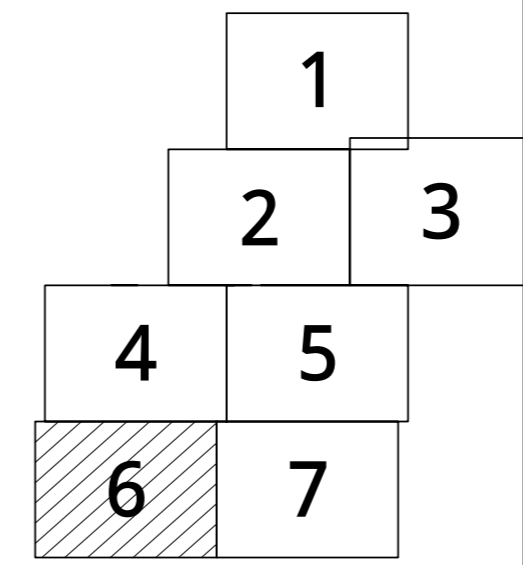


平成17年度 都市再生街区多角点網図(5)
 兵庫県神戸市北区第4地区
 縮尺1/2500 (北鈴蘭台)
 正和設計株式会社



凡 例	
△	国家基準点(- 等)
○	公共基準点(- 級)
▼	街区三角点(GPSによる)
▼	街区多角点(TS等による)
●	節点

平成17年度 都市再生街区多角点網図(6)
 兵庫県神戸市北区第4地区
 縮尺1/2500 (西鈴蘭台・相坂)
 正和設計株式会社



凡例	
	国家基準点(～等)
	公共基準点(～級)
	街区三角点(GPSによる)
	街区多角点(TS等による)
	節点

